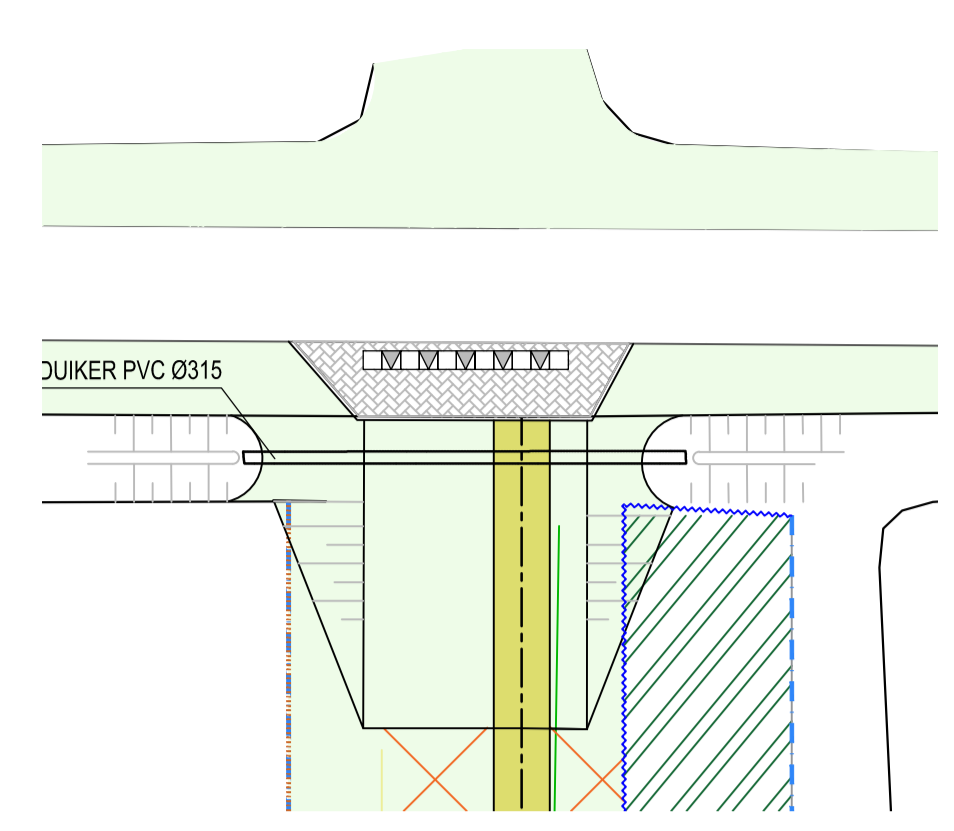
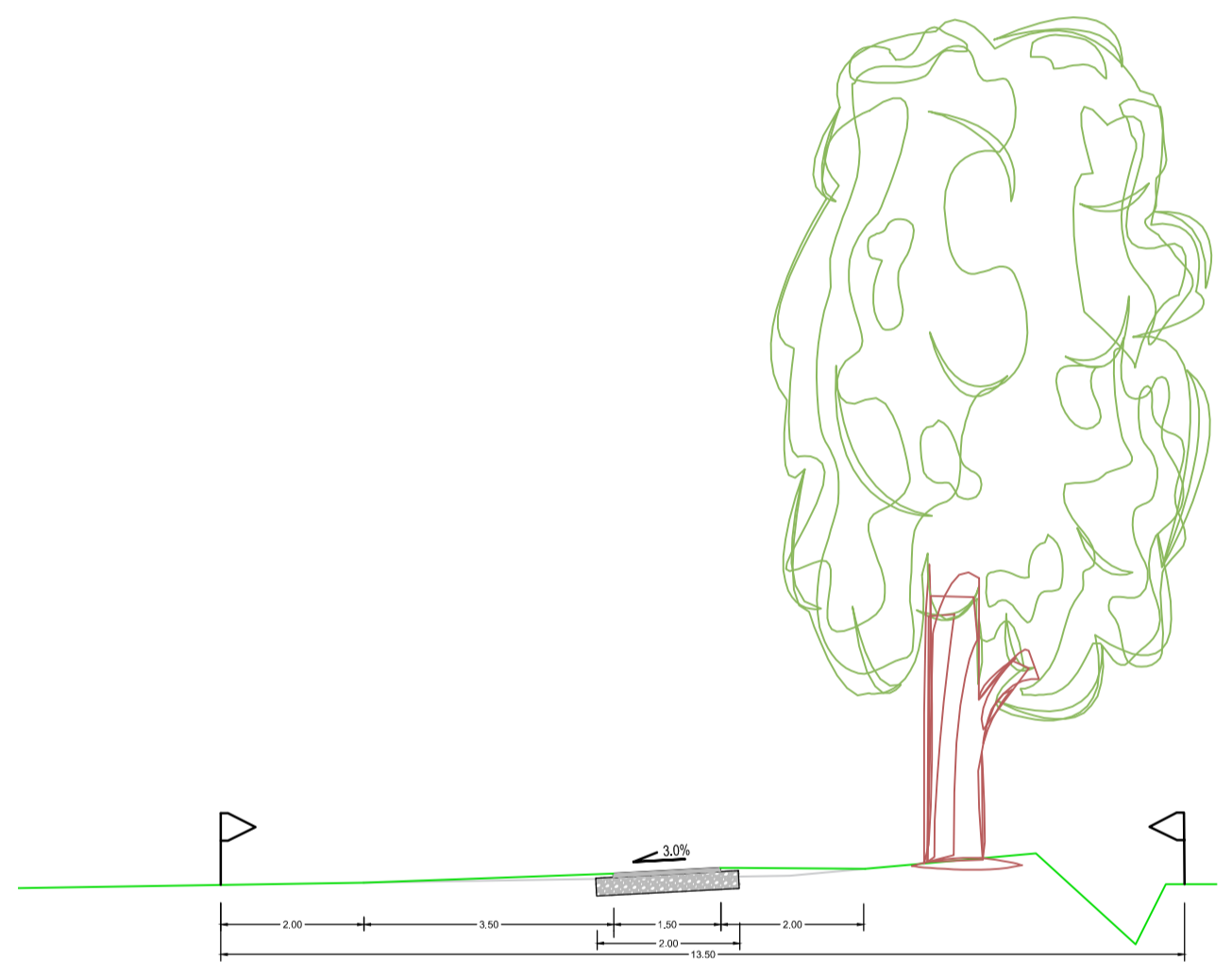


Bovenaanzicht 1 (schaal 1:500)

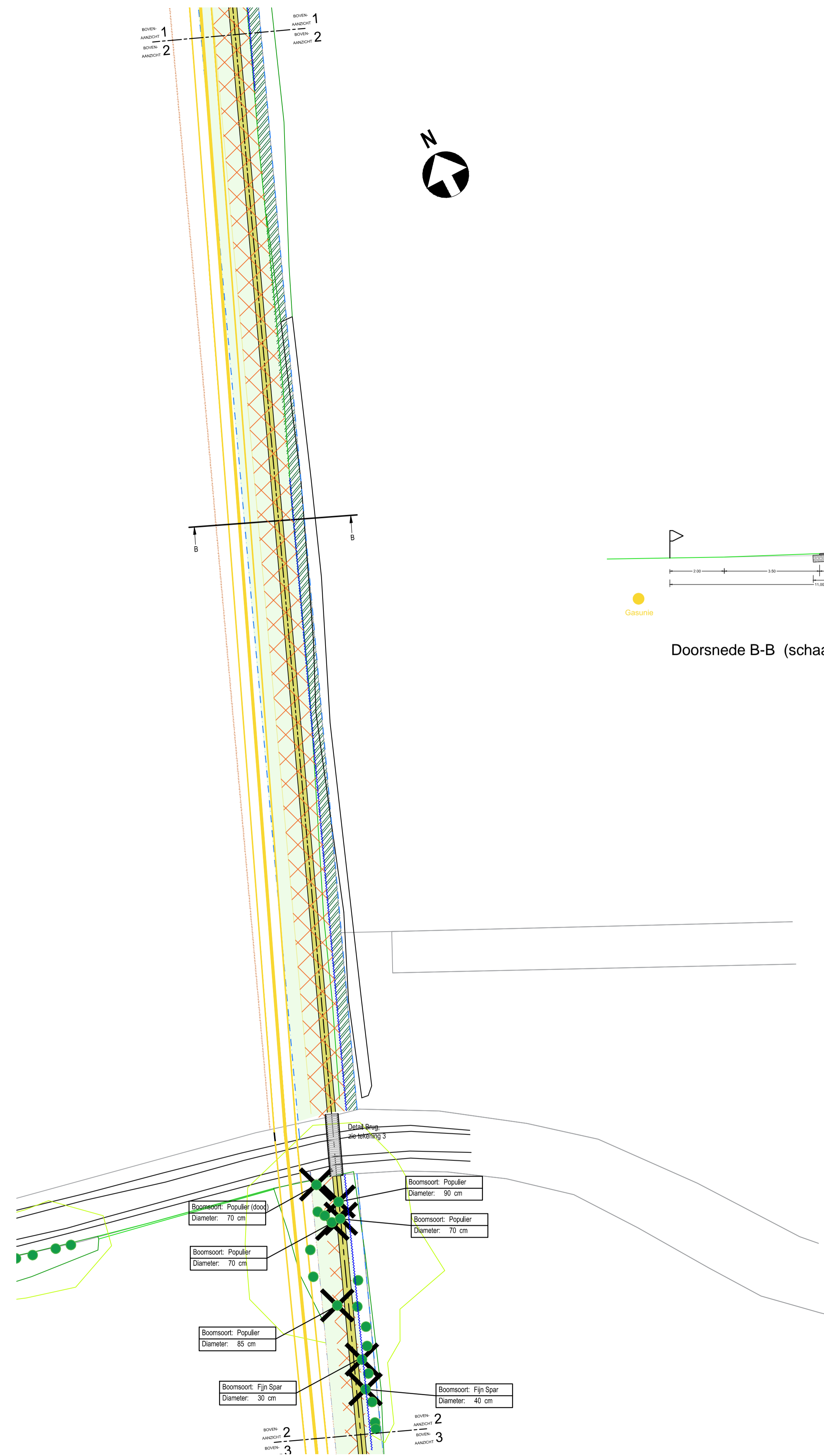


Detail aansluiting Rikkerinksweg (schaal 1:200)

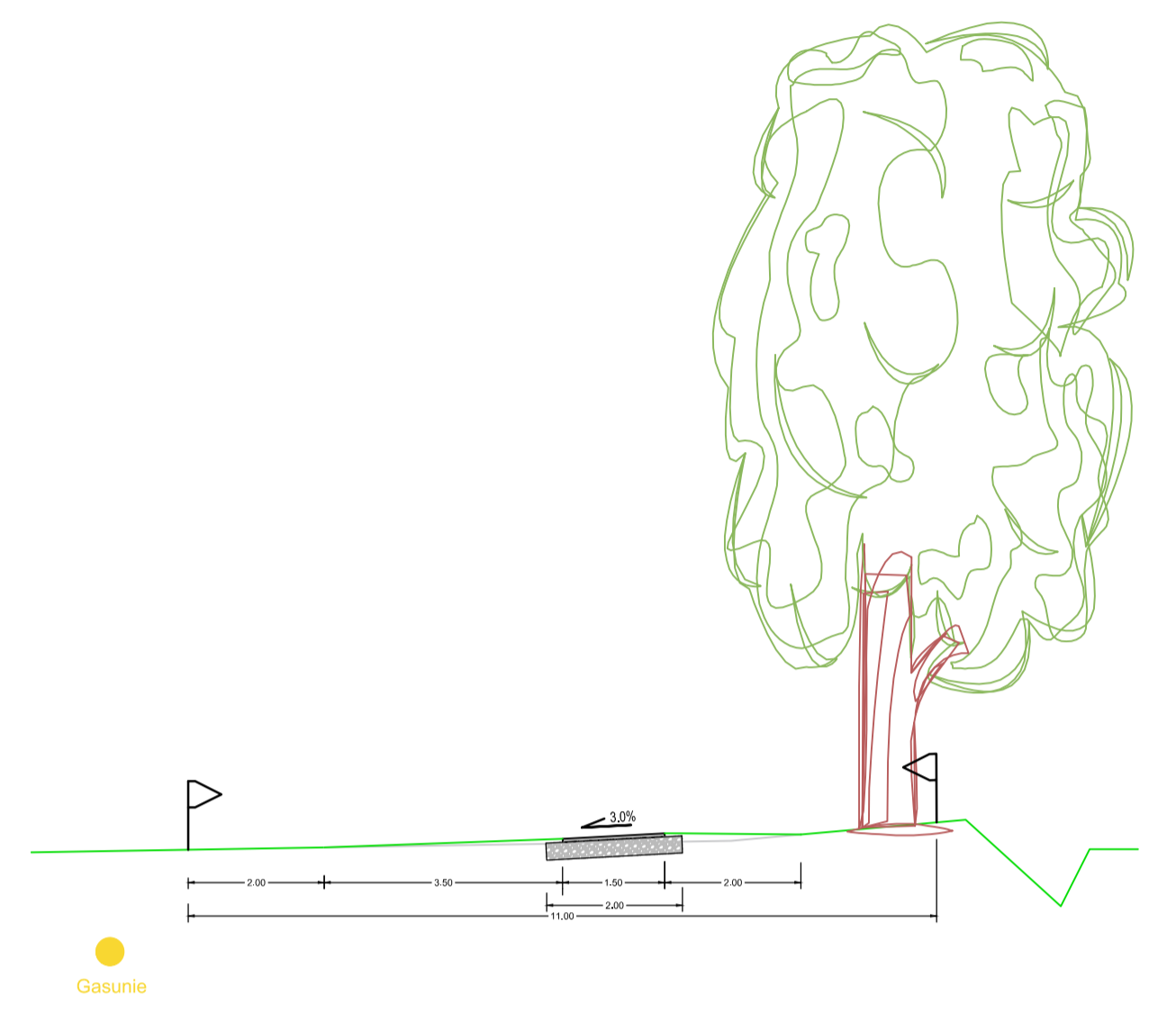



Doorsnede A-A (schaal 1:100)

BOVEN
ANZICHT
1
BOVEN
ANZICHT
2

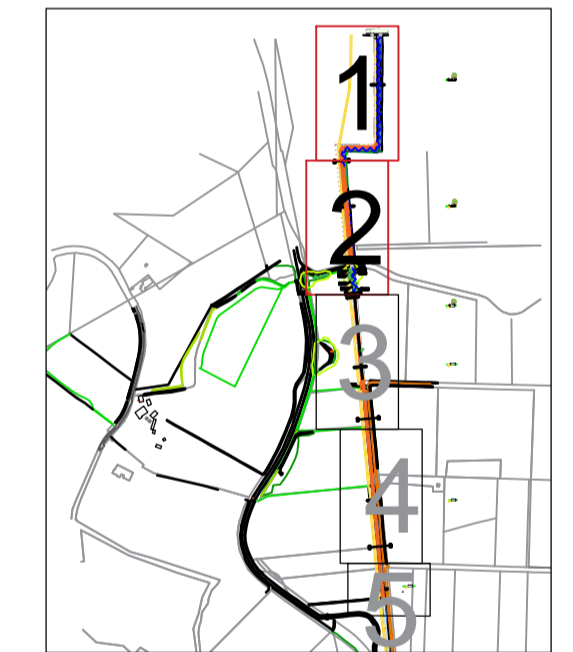


Bovenaanzicht 2 (schaal 1:500)



Doorsnede B-B (schaal 1:100)

Bladindeling



Legenda

- Kadastrale grens
- Tracé gasunie
- Houtwal
- Te snoeien houtwal
- Afrastering
- Te klepelen en frezen terrein
- Graustabiel verharding
- Klinkerverharding met haaietandtegels
- Boom
- Te kappen boom
- Graustabiel dikte 60mm
- Menggranulaat 0/31,5 dikte 250mm

Rev.	Datum	Omschrijving	Ontwerper	Controleur	Beoordelaar
1	8-4-21	Concept ontwerp			
2	30-4-21	Ontwerp			

OKSEBELD
 Nieuwlandstraat 7 | 8152 HG Lenderveld |
 T: 051 41 11 73 | info@okseveld.nl | www.okseveld.nl

Opdrachtgever: **Gemeente Hof van Twente**

Project: **Barloseweg Fiets-wandelpad**

Onderaaf: **Ontwerp** Schaal: **div**

Gesteld: **TK** Project: **1 van 3** Rev: **0**